

# Rundwanderweg Straßenhaus 2 (S2)

## Entlang des oberen Fockenbaches




Naturschwimmbad Niederhonnefeld

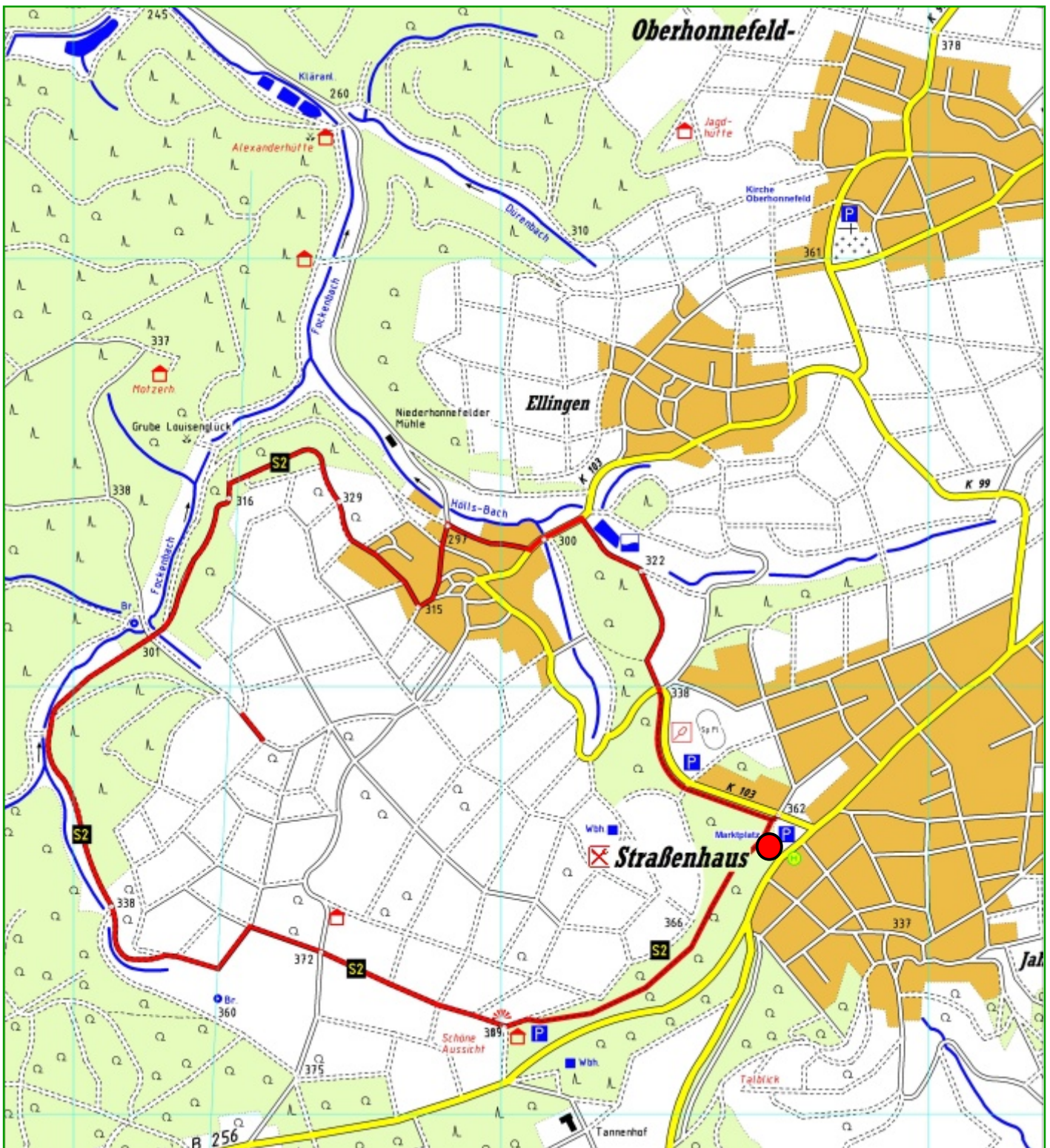
**S2**

Länge : 5,4 km

Höhenmeter: 166 m

Gehzeit : ca. 2,0 Stunden

 Startpunkt : Parkplatz am Marktplatz Straßenhaus, am Ortseingang von Neuwied kommend



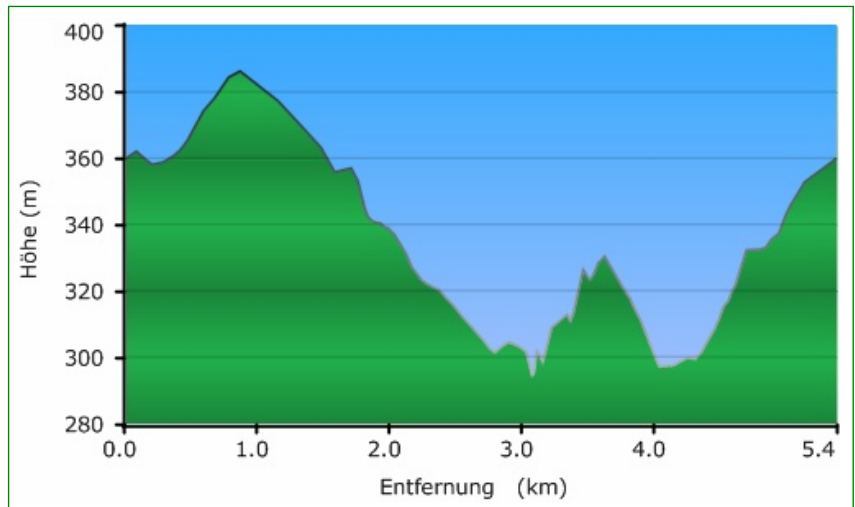
# Rundwanderweg Straßenhaus 2 (S2)

Entlang des oberen Fockenbaches



## S2

- Länge** : 5,4 km
- Anstieg** : 166 m auf 2,5 km
- Abstieg** : 166 m auf 2,5 km
- Gehzeit** : ca. 2,0 Stunden
- Verlauf Höhenprofil** : im Uhrzeigersinn



**Startpunkt /  
Parkmöglichkeit**

Parkplatz am Marktplatz Straßenhaus (aus Richtung Neuwied kommend am Ortseingang links)

**Anfahrt**

von Neuwied die B 256 in Richtung A3 bis Straßenhaus (Ortseingang),  
von der A3 Abfahrt Neuwied die B 256 in Richtung Neuwied bis Straßenhaus (Ortsausgang)

**ÖPNV Anbindung**

von Neuwied Bahnhof mit der Buslinie 101 (in Richtung Straßenhaus/  
Horhausen) bis Straßenhaus

**Charakter**

überwiegend leichte Wanderung mit einem Steilanstieg

**Einkehrmöglichkeiten**

in den Sommermonaten Pavillon Hotel Fernblick am Marktplatz Straßenhaus,  
Metzgerei Muscheid (heiße Theke) und Imbiss an der Raiffeisenstraße (B256)  
Straßenhaus

**Highlights**

Schöne Aussicht, Fockenbachtal, Naturschwimmbad Niederhonnefeld,  
Verlauf zum Teil auf dem Themenwanderweg Butterpfad

Wir wünschen Ihnen einen angenehmen  
Aufenthalt und viel Wanderspaß im ...

**Rengsdorfer  
LAND**

natürlich.gesund.bleiben.

Westerwaldstraße 32-34  
56579 Rengsdorf  
Telefon: 0 26 34 61 13

Shuttle-Service für Wanderer  
Telefon: 0 26 34 92 29 11

tourist@rengsdorfer-land.de  
www.rengsdorfer-land.de